




Veresegyház Város Önkormányzata

2112 Veresegyház, Fő út 35. Tel: 28-588-600 Fax: 28-588-646


ELŐTERJESZTÉS


a Képviselő-testület 2023. április 5.-i rendes / rendkívüli ülésére

Tárgy: Veresegyház 9589/3 hrsz-ú kivett beépítetlen terület telekalakítása a Hajó utca 7. sz. alatt

Készítette: 
Tóth Viktória ingatlan- és vagyongazdálkodási ügyintéző

Látta: Jovanović Dragutin műszaki osztályvezető

Egyeztetve: 
Valkó Zoltánné pénzügyi osztályvezető

Látta és ellenjegyzí: 
Garai Tamás jegyző

Tárgyalja: Pénzügyi Bizottság
Ügyrendi, Jogi és Közbiztonsági Bizottság

Az előterjesztés nyílt/zárt ülésen tárgyalható.
A döntés elfogadásához egyszerű/minősített többség szükséges.

Előterjesztés

Tárgy: Veresegyház 9589/3 hrsz-ú kivett beépítetlen terület telekalakítása a Hajó utca 7. sz. alatt

Tisztelt Képviselő-testület!

Veresegyház Város Önkormányzatának 1/1 tulajdonát képezi a **Veresegyház 9589/3 hrsz-ú, kivett beépítetlen terület besorolású, 2.724 m² ipari terület, mely természetben a Hajó utca 7. sz. alatt található.**

A mellékelt előzetes földmérői vázrajz szerint kívánjuk a 9589/3 hrsz-ú ipari telket megosztani, majd az így kialakuló telkeket értékesíteni.

A telekalakításhoz kérjük a Képviselő-testület hozzájárulását!

Mellékletek:

- tulajdoni lap
- előzetes földmérői vázrajz

Veresegyház, 2023. március 23.



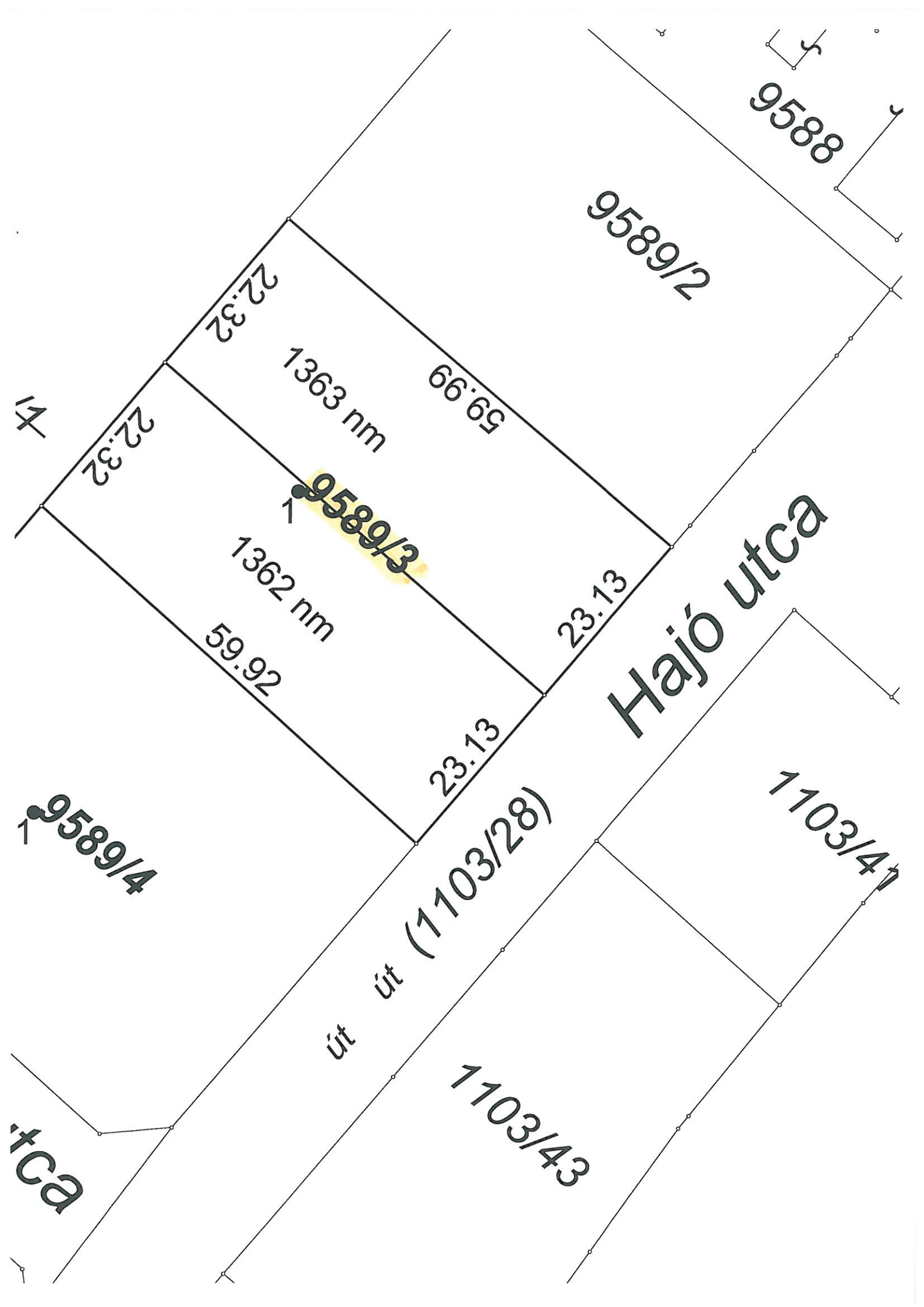
Cserhádi Ferenc
alpolgármester

Határozati javaslat:

- 1./ Veresegyház Város Önkormányzatának Képviselő-testülete hozzájárul a Veresegyház belterület 9589/3 hrsz-ú ipari terület telekalakításához.
- 2./ A Képviselő-testület felhatalmazza az Alpolgármestert a 9589/3 hrsz-ú ipari telek telekalakításhoz szükséges dokumentációk aláírására.

Határidő: azonnal

Felelős: Alpolgármester



9588

9589/2

22.32

1363 nm

66.69

22.32

9589/3

1362 nm

23.13

59.92

23.13

Hajó utca

9589/4

út út (1103/28)

út (1103/41)

1103/43

utca



Pest Vármegyei Kormányhivatal
Gödöllő Ady Endre sétány 60. Pf. 390.

Oldal: 1/1

E-hiteles tulajdoni lap - Szemle másolat

Megrendelés szám:30005/27761/2023

2023.03.21

Szektor: 53

VERESEGYHÁZ

Belterület 9589/3 helyrajzi szám

2112 VERESEGYHÁZ Hajó utca 7.

I R É S Z

1. Az ingatlan adatai:

alrészlet adatok művelési ág/kivett megnevezés/	min.o	terület ha m2	kat.t.jöv. k.fill.	alosztály adatok ter. kat.jöv ha m2 k.fill
--	-------	------------------	-----------------------	--

. Kivett beépítetlen terület

0 2724 0.00

II R É S Z

1. tulajdoni hányad: 1/1

bejegyző határozat, érkezési idő: 248531/2022.10.27

eredeti határozat: 247837/2/2021.09.30

jogcím: adásvétel tulajdoni hányad: 0/1 247513/2020.12.07

jogcím: adásvétel tulajdoni hányad: 0/1 228564/4/2021.03.16

jogcím: telekalakítás tulajdoni hányad: 1/1

jogállás: tulajdonos

név: VERESEGYHÁZ VÁROS ÖNKORMÁNYZATA

cím: 2112 VERESEGYHÁZ Fő út 35.

törzsszám: 15730576

III R É S Z

1. bejegyző határozat, érkezési idő: 248531/2022.10.27

Önálló szöveges bejegyzés telekalakítás: keletkezett a 9589/1 helyrajzi számú ingatlan megosztásából.

Az E-hiteles tulajdoni lap másolat tartalma a kiadást megelőző napig megegyezik az ingatlan-nyilvántartásban szereplő adatokkal. A szemle másolat a fennálló bejegyzéseket, a teljes másolat valamennyi bejegyzést tartalmazza. Ez az elektronikus dokumentum kinyomtatva nem minősül hiteles bizonyító erejű dokumentumnak. Ez a tulajdoni lap közigazgatási hatósági eljárás céljából került kiadásra. Másra nem használható.

TULAJDONI LAP VÉGE